

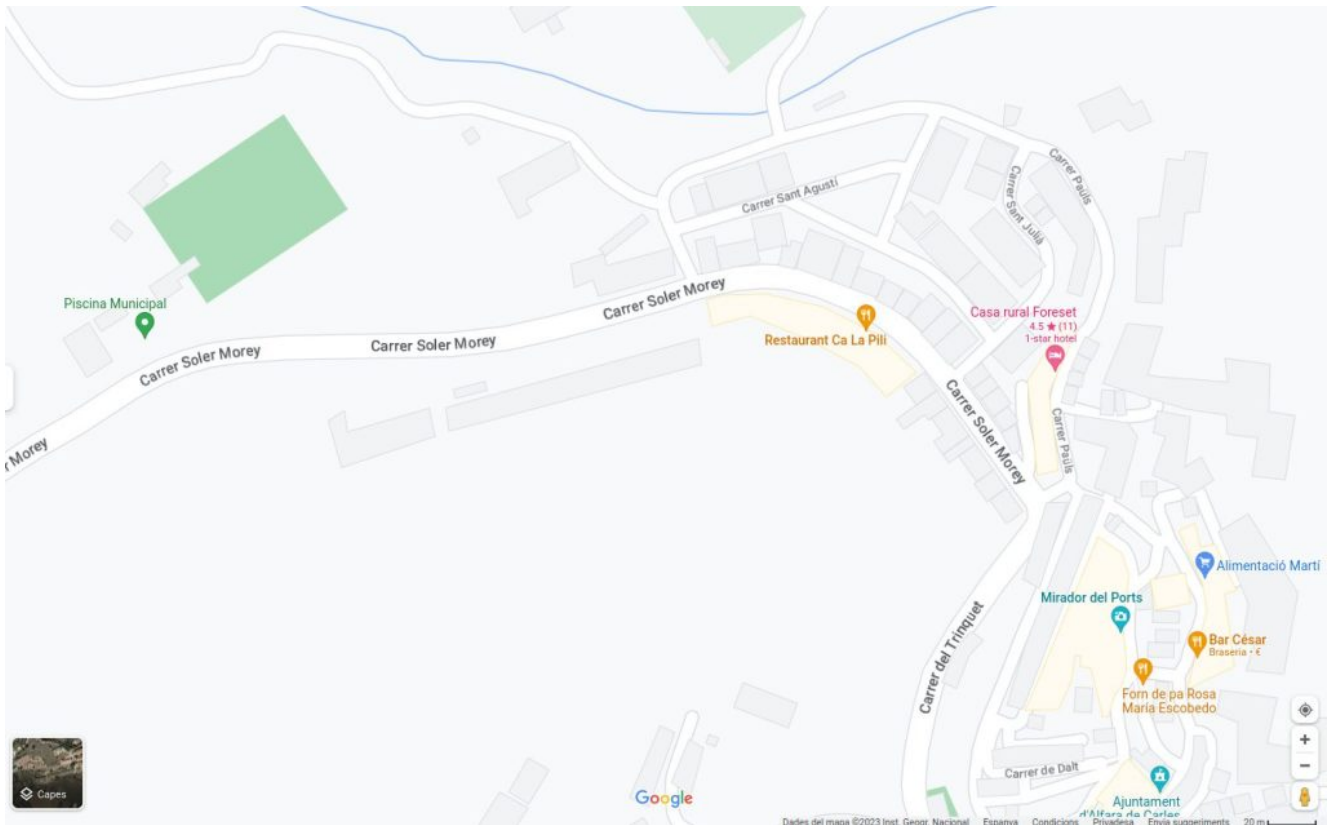
Hem preguntat a l'Ajuntament d'Alfara de Carles si al municipi encara hi existeix el carrer Soler Morey

written by Cabassers.org | 31/03/2023

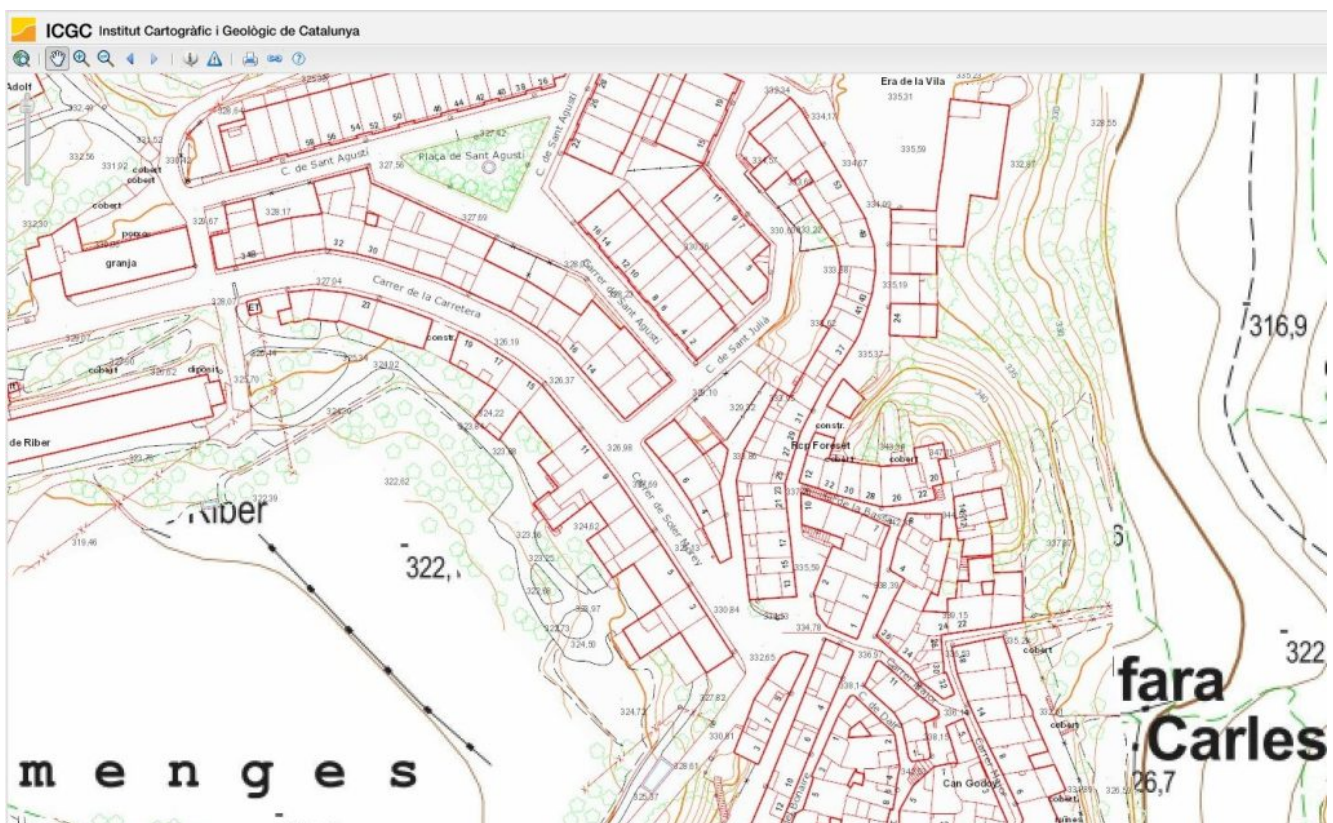


Tant Google Maps com el visor de l'Institut Cartogràfic i Geològic de Catalunya mostren que el municipi d'Alfara de Carles té un carrer anomenat Soler Morey. Les imatges registrades per Google Street View el 2009 també mostren que al mateix hi havia encara, quan es van prendre aquelles imatges, una placa ceràmica amb la inscripció "Calle Soler Morey", com es pot veure [en aquest enllaç](#).

Aquesta és una captura de Google Maps [on es mostra](#) una via amb el nom Soler Morey a Alfara de Carles:

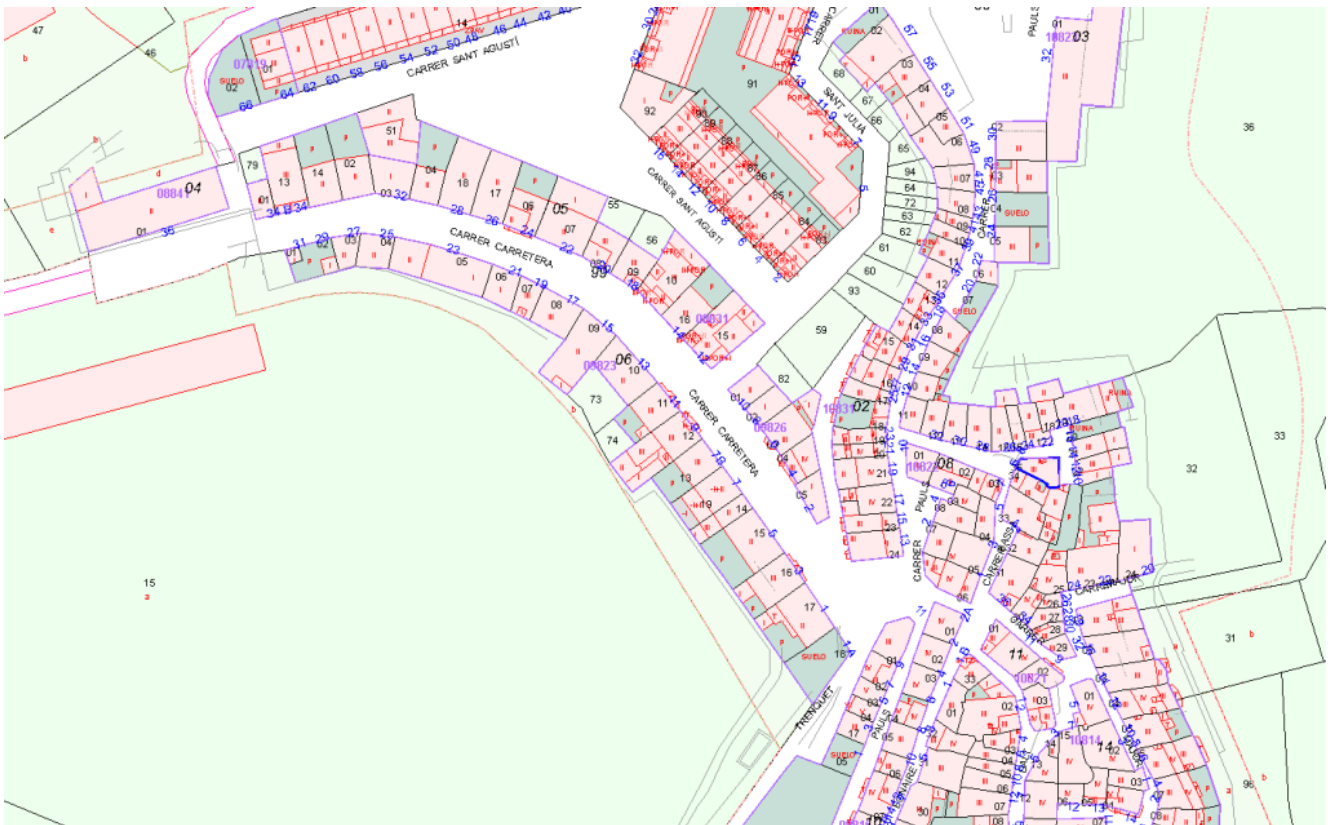


La web de l'Institut Cartogràfic i Geològic de Catalunya també [mostra](#) un carrer Soler Morey a Alfara de Carles, però més curt i amb el nom "Carrer de la Carretera" al tram fins a la cruïlla amb el carrer de Sant Julià:



En canvi, la cartografia del Cadastre mostra el carrer que als

altres mapes hi apareix com a Soler Morey amb el nom de “Carrer Carretera”:



Antonio Soler Morey va ser una figura prominent del franquisme a les comarques tarragonines: fou president de la Diputació de Tarragona de 1962 a 1965¹ i procurador a les Cortes Españolas de 1961 a 1964² i de 1964 a 1965³. Sota la seva presidència, la Diputació de Tarragona va promoure la construcció del monument d'exaltació feixista que encara es troba al riu Ebre, a la ciutat de Tortosa⁴.

Hem demanat a l'Ajuntament d'Alfara de Carles saber si “Soler Morey” és encara el nom d'algun carrer del municipi o si aquest ja va ser canviat, i també si es conserva a l'espai públic la placa amb la inscripció “Calle Soler Morey” que apareix a les captures de Google Street View de 2009. En cas que aquesta placa es conservés, li hem demanat que la retiri per l'art. 35 de la Llei 20/2022, de 19 d'octubre, de Memòria Democràtica.

El 17/04/2023 l'Ajuntament d'Alfara de Carles confirmà

mitjançant que el nom de Soler Morey va ser retirat el 22/08/1984 del nomenclàtor, i que la via s'anomena actualment Carrer Carretera, tot i que encara apareix amb el nom antic als mapes de Google Maps i de l'Institut Cartogràfic i Geològic de Catalunya. Per la seva banda, en la mateixa data al'Institut Cartogràfic i Geològic de Catalunya va obrir un tiquet intern per a corregir l'error a la seva cartografia.

[1Boletín Oficial de la Provincia de Tarragona núm. 2, 03/01/1962, pàg. 2, inseció núm. 5322.](#)

[2Nomenament BOCE núm. 721, pàgina 15207, baixa a l'última sessió de la legislatura BOCE núm. 845. Jurament BOCE núm. 721, pàgina 15207.](#)

[3Alta a la de constitució de legislatura BOCE núm. 846, pàgina 18026. Baixa per cessament BOCE núm. 887, pàgina 18919.](#)

[4http://hemeroteca.canal21ebre.com/noticia/La_Diputacio_Tortosa_i_els_ajuntaments_van_pagar_el_monument/4824](http://hemeroteca.canal21ebre.com/noticia/La_Diputacio_Tortosa_i_els_ajuntaments_van_pagar_el_monument/4824)